



OBYTNÁ ZÓNA POVRAZY

investor:
eM&M s.r.o.
Digital Park II, Einsteinova 25
851 01 Bratislava

lokality:
Košice II, Košice - KVP, ul. Jána Pavla II.
k.ú. Grunt, parc. č. 1624 / 544

autori:
Ing. Mgr. art. Pavol Šimko
Ing. Mgr. art. Jaroslav Kral

spoluautori:
Miro Grega
Ing. arch. Lukáš Vasil

hl. inžinier projektu
Ing. Mgr. art. Pavol Šimko

adf s.r.o.,
moyzasova 46, 040 01 košice, slovak rep.
m / info@adf.sk, t / +421 55 62 232 21

Toto projeková dokumentácia je duševným majetkom spoločnosti adf s.r.o. Akékoľvek rozmnožovanie jej časti, celku alebo riešenia tretími osobami je povolené len s písaným súhlasom manažmentu spoločnosti. Subject to law this document is a company secret and it may not be reproduced, or made public, as a whole or in parts by any person to other parties, or to competitors without specific written authorization of the management of adf s.r.o.

objednávateľ:
ENTO, spol. s r.o. Košice
Jesenského 6, 040 01 Košice

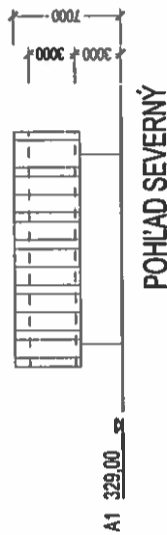


vypracoval:
Miro Grega
Ing. arch. Lukáš Vasil
zodpovedný projektant:
Ing. Mgr. art. Pavol Šimko
adf s.r.o., moyzasova 46, 040 01 košice
info@adf.sk, 00421 55 62 232 21

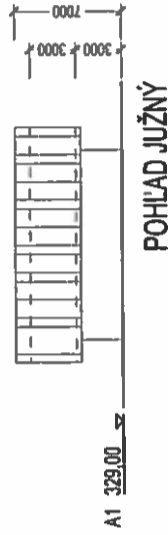
stĺpeň:
DÚR

obsah:
OBJEKT_A1 / A2 / A3 / A4
POHLADY

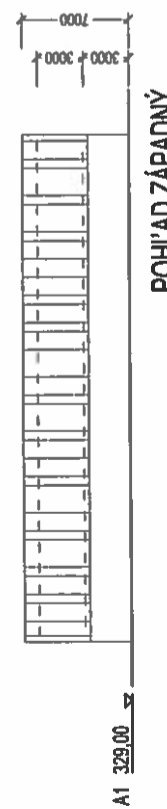
formát:	2 x A4
mierka:	1:500
datum:	25.02.2016
archívne č.	č. vykr. rev.
	1412.04.105. / 0.




POHLAD SEVERNÝ



POHLAD JUŽNÝ



POHLAD ZÁPADNÝ



POHLAD VÝCHODNÝ

- A1 ±0,00 = 329,00 m.n.m
- A2 ±0,00 = 328,00 m.n.m
- A3 ±0,00 = 327,00 m.n.m
- A4 ±0,00 = 326,00 m.n.m